

HALAMAN PENGESAHAN

SKRIPSI

**PEMODELAN AKUIFER AIR TANAH BERDASARKAN
NILAI RESISTIVITAS METODE GEOLISTRIK
KONFIGURASI WENNER-SCHLUMBERGER UNTUK
PENENTUAN TITIK SUMUR PANTAU TEMPAT
PEMBUANGAN LIMBAH DAERAH “TEDONGSILAGA”**

Telah dipersiapkan dan disusun oleh

GERARDO RICHARD VALENTINO WAWORUNTU


115.120.068


Telah dipertahankan di depan Tim Penguji
pada tanggal 23 November 2016

Susunan Tim Penguji

Pembimbing I


Penguji I


Herry Riswandi, ST., MT.
NIK. 2.84.01.10.0295.1


Wahyu Hidayat, S.Si., M.Sc.
NIK. 2.84.03.12.0356.1


Pembimbing II

Penguji II


Wrego Seno G., ST., M.Sc.
NIK. 2.86.12.16.0453.1


Hafiz Hamdalah, ST., M.Sc.

Mengetahui,
Ketua Jurusan Teknik Geofisika


Ir. Firdaus Maskuri, MT.
NIP. 19580822.199203.1.001