

LEMBAR PENGESAHAN

SKRIPSI

**APLIKASI METODE GEOMAGNETIK  
UNTUK MENGETAHUI KEBERADAAN MINERAL BIJIH BESI  
BERDASARKAN PEMODELAN 2.5D & 3D  
PADA LAPANGAN "X" DAERAH KASIHAN, KABUPATEN  
PACITAN, JAWA TIMUR**

Telah dipersiapkan dan disusun oleh :

  
MUHAMAD NABIEL IKHSAN

115.100.055


Susunan Tim Penguji :

Pembimbing I

  
Ir. Agus Santoso, M.Si.


NIP. 19620923.199003.1.001

Penguji I

  
Wrego Seno Giamboro, ST, M.Sc


NIK. 2.8612.16.0453.1

Pembimbing II

  
Wahyu Hidayat, S.Si.M.Sc.

NIK. 2 8403 12 0356 1

Penguji II

  
Indriati Retno Palupi, S.Si, M.Si.

NIY. 2.8610.12.0355.1

Mengetahui,

Ketua Jurusan Teknik Geofisika

  
Ir. Firdaus Maskuri, MT.

NIP. 1958.0822.199203.1.001