

## HALAMAN PENGESAHAN PENGUJI

### PENERAPAN ALGORITMA RANDOM FOREST DENGAN INTEGRASI NORMALIZED DIFFERENCE VEGETATION INDEX (NDVI) TERHADAP CITRA SATELIT LANDSAT-8 SEBAGAI DETEKSI TUTUPAN LAHAN DI KECAMATAN TERAS, KABUPATEN BOYOLALI

Disusun Oleh:  
Faris Dani Rizkianto  
123210021

Telah diuji dan dinyatakan lulus oleh penguji  
pada tanggal: 24 Juli 2015


Menyetujui,

Penguji 1




Bambang Yuwono, S.T., M.T.  
NIDN. 0512027401

Penguji 2




Nur Heri Cahyana, S.T., M.Kom.  
NIDN. 0022096003

Penguji 3



Dr. Awang H. Pratomo, S.T., M.T.  
NIDN. 0025077701

Penguji 4



Rochmat Husaini, S.Kom., M.Kom  
NIDN. 0026048804