

## HALAMAN PENGESAHAN

**GEOLOGI DAN ANALISIS TINGKAT KERAWANAN BENCANA LONGSOR  
MENGUNAKAN METODE SISTEM INFORMASI GEOGRAFIS  
DAERAH CIMANINTIN DAN SEKITARNYA  
KECAMATAN JATINUNGGAL, KABUPATEN SUMEDANG, JAWA BARAT**

### SKRIPSI

Disusun Oleh :

**BINTANG NUR VADILAH**  
**111.180.031**


Telah dipresentasikan didepan penguji pada tanggal 18 September 2023 dan telah Memenuhi syarat untuk diterima sebagai salah satu persyaratan dalam memperoleh Gelar Sarjana Teknik Geologi


Yogyakarta, 18 September 2023

### **Susunan Dewan Penguji**

Dosen Pembimbing


Ketua Sidang


  
Dr. Ir. Eko Teguh Paripurno, MT  
NIDK : 0512163115151515

  
Dr. Ir. Muhamad Syaifudin, M.T.  
NIP. 19580321 199303 1 001

Dosen Penguji I

Dosen Penguji II

  
Dr. Arif Rianto Budi Nugroho, S.T., M.Si  
NIP. 2 7112 96 0128 1

  
Ir. Puji Pratiknyo, M.T  
NIP. 19601221 198703 1 001

Mengetahui,  
Ketua Jurusan Teknik Geologi  
Fakultas Teknologi Mineral UPN "Veteran Yogyakarta

  
  
Dr. Ir. Fauzan Setiawan, MT  
NIP. 19640411 199303 1 001