

HALAMAN PENGESAHAN
SKRIPSI

**PEMODELAN SEISMİK TOMOGRAFI MENGGUNAKAN
RAY TRACING ALGORITMA DIJKSTRA UNTUK
MEMVISUALISASIKAN SESAR PADA MODEL GEOLOGI
LAPANGAN PANASBUMI WAYANG WINDU, JAWA BARAT**

Telah dipersiapkan dan diusulkan oleh


MUHAMMAD RIZQI FADHLURRAHMAN
115.180.027


Telah dipertahankan di depan Tim Penguji:
Pada Tanggal 19 Desember 2022

Susunan Tim Penguji

Pembimbing 1


Penguji 1



Indriati Retno Palupi, S. Si, M. Si.
NIP. 19861013 201903 2 010


Eko Wibowo, S.T., M. Sc.
NIP. 19900527 201903 1 020

Pembimbing 2

Penguji 2


Dwi Fitri Yudiantoro, Dr., Ir., MT
NIP. 19630225 199003 1 002


Wiji Raharjo, S.Si., M. Sc.
NIP. 19870206 201903 1 012

Mengetahui
Ketua Jurusan
Teknik Geofisika


Dr. Yatini, M. Si.

NIP. 19630522 199003 2 001