

HALAMAN PENGESAHAN

SKRIPSI

**STUDI POTENSI LONGSOR BERDASARKAN GEOMETRI
DARI DATA *GROUND PENETRATING RADAR* (GPR) DAN
SISTEM INFORMASI GEOGRAFIS DI DAERAH
KARANGTENGAH, IMOGIRI, BANTUL, D.I. YOGYAKARTA**

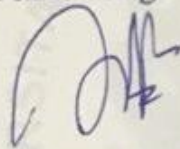
Telah dipersiapkan dan disusun oleh

CATHERINE MONALISA PANGGABEAN
115 170 033

Telah dipertahankan di depan Tim Penguji
Pada tanggal 3 Agustus 2022


Susunan Tim Penguji

Pembimbing I




Ajimas Pascaning, S.T., M.Sc
NIP. -

Penguji I




Wrego Seno Giamboro, S.T., M.Sc.
NIP.19861213/201903 1 011

Pembimbing II




Eko Wibowo, S.T., M.Sc
NIP.19900527 201903 1 020

Penguji II



Hafiz Hamdalah, S.T., M.Sc.
NIP. -

Mengetahui,
Ketua Jurusan Teknik Geofisika



Dr. Yatini., M.Si.
NIP. 19630522 199003 2 001