

**HALAMAN PENGESAHAN**

**GEOLOGI DAN PEMETAAN DAERAH RAWAN TANAH LONGSOR  
DENGAN METODE *FREQUENCY RATIO* PADA KECAMATAN  
SALAMAN, BOROBUDUR, KABUPATEN MAGELANG DAN  
KECAMATAN BENER, KABUPATEN PURWOREJO, PROVINSI  
JAWA TENGAH**

**SKRIPSI**

Oleh

**DISSA FIRLINA AYA CHANIA**

**111.170.027**

Disusun Sebagai Salah Satu Syarat


Untuk Memperoleh Gelar Sarjana Teknik Geologi


Yogyakarta, 1 Maret 2022

Menyetujui

Dosen Pembimbing I

Dosen Pembimbing II

  
Dr. Ir. Eko Teguh Paripurno, MT.

  
Prof. Dr. Ir. Sari Bahagiarti K, MSc


18620603 198803 1 001

19561219 198411 2 001

Mengetahui,



Ketua Jurusan Teknik Geologi  
UPN "Veteran" Yogyakarta

  
Dr. Ir. Jemika Setiawan, MT

19640411 199303 1 001