

HALAMAN PENGESAHAN
SKRIPSI
STUDI INVERSI TOMOGRAFI MENGGUNAKAN RAY TRACING
SHOOTING STRAIGHTFORWARD UNTUK MENGIDENTIFIKASI ZONA
LEMAH BERASOSIASI DENGAN PATAHAN DAN SUBDUKSI PADA
DAERAH SUMATERA BAGIAN UTARA

Telah sersiapkan dan disusun oleh

YUNIHARTI KHOIRUNISA


115.170.019


Telah dipertahankan di depan penguji
pada tanggal 20 September 2021

Susunan Tim Penguji

Pembimbing I


Penguji I

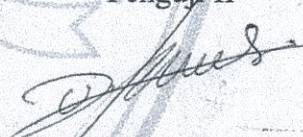

Indriati Retno Palupi, S.Si., M.Si.
NIP. 19861013 201903 2 010


Wrego Seno G, S.T., M.Sc.
NIP. 19861213 201903 1 011

Pembimbing II


Penguji II


Wiji Raharjo, S.Si., M.Sc.
NIP. 19870206 201903 1 012


Hafiz Hamdallah, S.T., M.Sc.
NIDN. 015069101

Mengetahui,
Ketua Jurusan
Teknik Geofisika




Dr. Yatini, M.Sc.
NIP. 19630522 199003 2 001