

**HALAMAN PENGESAHAN**

**SKRIPSI**

**IDENTIFIKASI ZONA LEMAH SEKITAR PATAHAN LEMBANG  
BERDASARKAN PENGOLAHAN DATA GEORADAR DAN  
GEOMAGNETIK DI DAERAH CITESPONG,  
KABUPATEN BANDUNG BARAT, JAWA BARAT**

Telah dipersiapkan dan disusun oleh:

Muhamad Kurnia Oktavianto  
115.140.082


Telah dipertahankan di depan Tim Penguji  
pada tanggal 28 Maret 2019

Susunan Tim Penguji

Pembimbing I


Penguji I


  
Wahyu Hidayat, S.Si, M.Sc  
NIK. 2 84 03 12 0356 1

  
Ir. Firdaus Maskuri, M.T.  
NIP. 19580822.199203.1.001

Pembimbing II


Penguji II

  
Indriati Retno Palupi, S.Si, M.Si.  
NPY. 2 8610 12 0355 1

  
Eko Wibowo, S.T., M.Sc.

Mengetahui,

Ketua Jurusan  
Teknik Geofisika

  
Ir. Firdaus Maskuri, M.T.  
NIP. 19580822.199203.1.001