

HALAMAN PENGESAHAN PEMBIMBING

**APLIKASI PENGOLAHAN CITRA UNTUK MEMPREDIKSI KESUBURAN
TANAH BATUAN GAMPING BERDASARKAN WARNA MENGGUNAKAN
METODE EUCLIDEAN DISTANCE**

Disusun oleh:

Kresna Murdhita Caraka
123130164

Telah diuji dan dinyatakan lulus oleh pembimbing
pada tanggal: 22 Maret 2018

Menyetujui,
Pembimbing I

Hafsah S.Si., M.T.
NIK. 2 7 203 97 0142 1

Pembimbing II

Dr.Ir. Djoko Mulyanto, MP.
NIP. 196012311987031003

Mengetahui,
Ketua Program Studi

Dr. Awang Hendrianto Pratomo, S.T., M.T.
NIP. 1977 07 25 2005 01 1001

HALAMAN PENGESAHAN PENGUJI


**APLIKASI PENGOLAHAN CITRA UNTUK MEMPREDIKSI KESUBURAN
TANAH BATUAN GAMPING BERDASARKAN WARNA MENGGUNAKAN
METODE EUCLIDEAN DISTANCE**

Disusun oleh:

Kresna Murdhita Caraka
123130164

Telah diuji dan dinyatakan lulus pada tanggal 22 Maret 2018 oleh :


Menyetujui,
Pembimbing I


Hafsah S. Si., M.T.
NIK. 2 7 203 97 0142 1


Pembimbing II


Dr. Ir. Djoko Mulyanto, MP.
NIP. 196012311987031003

Penguji III


Juwairiah, S.Si., M.T.
NIK. 2 7607 00 0230 1

Penguji IV


Oliver Samuel Simanjuntak, S.Kom., M.Eng.
NIK. 2 8305 11 0300 1