

Tesis Berjudul


**SISTEM INFORMASI GEOGRAFIS DALAM MENATA KAWASAN  
PEMUKIMAN TERHADAP BENCANA GEOLOGI DI KABUPATEN BANTUL,  
DAERAH ISTIMEWA YOGYAKARTA**

**Anggoro Chandra Setiyadi Sofyan, S.T**  
**211150012**


Telah dipertahankan di depan Dewan Penguji pada tanggal 27 Juli 2017  
dan dinyatakan telah memenuhi syarat untuk diterima

Susunan Dewan Penguji


Ketua Penguji / Pembimbing II

  
Dr. Ir. Eko Teguh Paripurno, MT  
NIP. 19620603 198803 1 001


Penguji / Pembimbing I

  
Dr. Ir. Heru Sigit Purwanto, MT  
NIP. 19581202 199203 1 001

Penguji


  
Ir. Sugeng Raharjo, MT  
NIP. 19581208 199203 1 001

Penguji

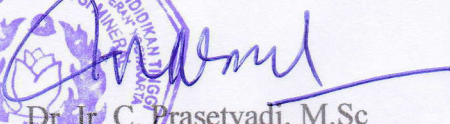
  
Dr. Agus Harjanto, ST, MT  
NIP. 2 6908 95 0041 1

Mengetahui,  
UPN "Veteran" Yogyakarta

Dekan  
Fakultas Teknologi Mineral

  
Dr. Ir. Suharsono, MT  
NIP. 19620923 199003 1 001

Koordinator Program Studi  
Magister Teknik Geologi

  
Dr. Ir. C. Prasetyadi, M.Sc  
NIP. 19581104 198703 1 001

