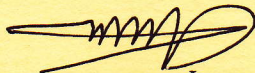


HALAMAN PENGESAHAN

SKRIPSI

METODE GEOLISTRIK UNTUK IDENTIFIKASI PENYEBARAN ZONA  
MINERALISASI MENGGUNAKAN METODE GEOLISTRIK  
KONFIGURASI DIPOLE-DIPOLE DI LAPANGAN "J", KEC. LOLAYAN,  
KAB. BOLAANG MONGONDOW, SULAWESI UTARA

Telah dipersiapkan dan disusun oleh




MUHAMMAD AZIZ SYAH RIZAL

115.120.063

Telah dipertahankan di depan Tim Penguji  
pada tanggal 29 Mei 2017

Susunan Tim Penguji

Pembimbing I




Dr. Ir. Suharsono, MT  
NIP. 1962 0923 199003 1001

Pembimbing II



Wahyu Hidayat, S.Si, M.Sc  
NIK. 2.84.03.12.0356.1

Penguji II



Wiji Raharjo, S.Si, M.Sc  
NIK : 2.8702.15.04461

Mengetahui,  
Ketua Jurusan



Ir. H. Firdaus Maskuri, M.T.  
NIP. 1958 0822 199203 1001