

HALAMAN PENGESAHAN

SKRIPSI

**IDENTIFIKASI PERSEBARAN BATUBARA
MENGUNAKAN METODE GEOLISTRIK KONFIGURASI
DIPOLE-DIPOLE DAERAH SEBULU, KABUPATEN KUTAI
KARTANEGARA, KALIMANTAN TIMUR**


Telah dipersiapkan dan disusun oleh

KUNCORO SETYOWATI
115.120.025


Telah dipertahankan di depan Tim Penguji
pada tanggal 14 Juni 2017

Susunan Tim Penguji


Pembimbing I


Ir. Agus Santoso, M.Si., IPU
NIP. 19530816/198803 1 001

Penguji I


Dr. Yatini, M.Si.
NIP. 19630522 199003 2 001


Pembimbing II


Wahyu Hidayat, S.Si., M.Sc.
NIK. 2 84 03 12 0356 1

Penguji II


Hafiz Hamdalah, ST., M.Sc.

Mengetahui,
Ketua Program Studi
Teknik Geofisika


Ir. Firdaus Maskuri, M.T.
NIP. 19580822 199203 1 001